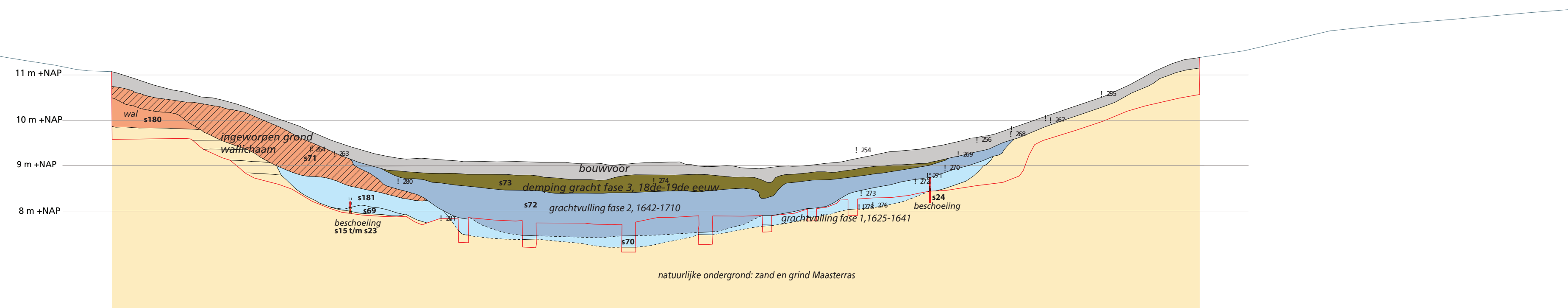
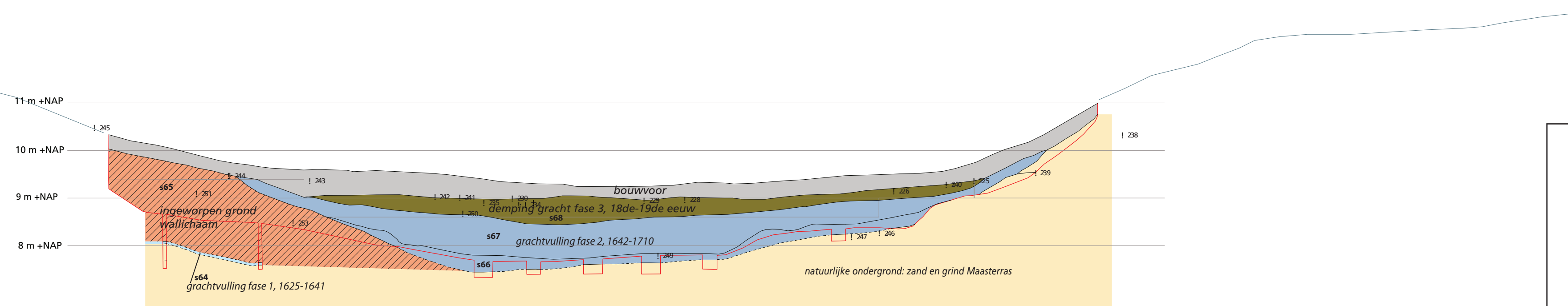


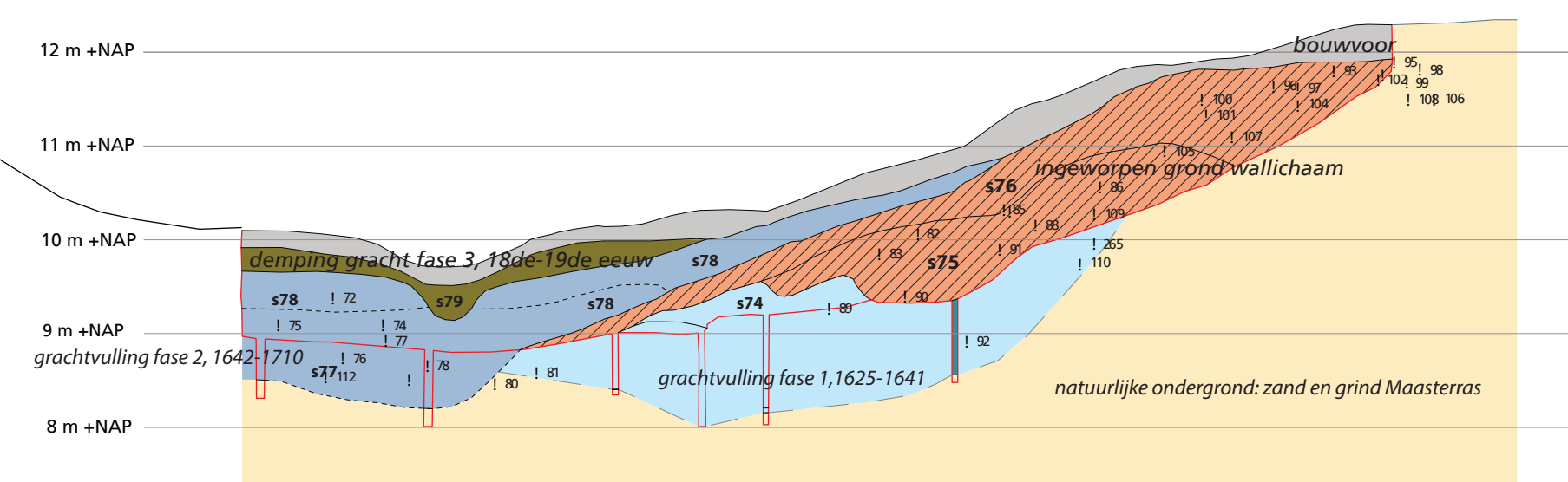
Proefsleuf 6, zuidoost-noordwest profiel



Proefsleuf 5, zuidoost-noordwest profiel



Proefsleuf 7, west-oost profiel



**Gennep, Gennepershuis
Proefsleuf 5, 6 en 7:
profielen met vondstnummers**

Bijlage 21



- | | |
|--|-------------------------------------|
| algemeen | grachtvulling sleuf 1 t/m 7 |
| wegdek | grachtvulling fase 1 |
| muurwerk | grachtvulling fase 2 |
| restant ravelijn | ingeworpen grond fase 3 |
| restant glaciaal | ingeworpen grond wallichaam |
| wal | |
| beschoeiing | grachtvulling sleuf 8 t/m 15 |
| ingemeten maaiveld | vulling 17de eeuw |
| recente greppel | demping 18de eeuw |
| bouwvoor | vulling 18de eeuw |
| natuurlijke ondergrond | afvallaag 1800 |
| benoeming laag | vulling 18de-19de eeuw |
| putgrens | vulling 19de eeuw |
| s56 spoornummer | |
| s7 vondstnummer 3D ingemeten vondst/aanlegvondst | |
| *28 vondstnummer profielvondst | |